



АКЦИОНЕРНОЕ ОБЩЕСТВО
«РОССИЙСКИЙ ГОСУДАРСТВЕННЫЙ ЦЕНТР ИНВЕНТАРИЗАЦИИ
И УЧЕТА ОБЪЕКТОВ НЕДВИЖИМОСТИ – ФЕДЕРАЛЬНОЕ БЮРО ТЕХНИЧЕСКОЙ ИНВЕНТАРИЗАЦИИ»
СЕВЕРНЫЙ ФИЛИАЛ
АО «РОСТЕХИНВЕНТАРИЗАЦИЯ – ФЕДЕРАЛЬНОЕ БТИ»

**ПРОЕКТ МЕЖЕВАНИЯ ТЕРРИТОРИИ КАДАСТРОВОГО
КВАРТАЛА 11:14:2101001, РОССИЙСКАЯ ФЕДЕРАЦИЯ,
РЕСПУБЛИКА КОМИ, МО МР "ИЖЕМСКИЙ"**

ОГЛАВЛЕНИЕ

Введение.....	3
Общие положения.....	4
Приложения	13

ВВЕДЕНИЕ

Проект межевания территории кадастрового квартала 11:14:2101001 муниципального образования муниципального района «Ижемский» Республики Коми, разработан Северным филиалом АО «Ростехинвентаризация – Федеральное БТИ». Основанием разработки проекта межевания территории кадастрового квартала 11:14:2101001, является муниципальный контракт № 0307300082321000013 от 19 апреля 2021 года.

Документация подготовлена с учетом ранее разработанных, согласованных и утвержденных документов территориального планирования и градостроительного зонирования:

- Правила землепользования и застройки сельского поселения «Ижма» муниципального района «Ижемский», утвержденные Решением Совета муниципального района «Ижемский» от 22 ноября 2016 № 5-15/6 (в ред. решением Совета муниципального района «Ижемский» от 04 августа 2020 года № 6-8/6).

В качестве основной нормативно-правовой и методической базы при подготовке документации по планировке территории использовались:

- Градостроительный кодекс РФ от 29.12.2004 № 190-ФЗ (ред. от 30.04.2021);
- Земельный кодекс РФ от 25.10.2001 N 136-ФЗ (ред. от 30.04.2021) (с изм. и доп., вступ. в силу с 01.05.2021);
- Жилищный кодекс РФ от 29.12.2004 N 188-ФЗ (ред. от 30.04.2021);
- Федеральный закон от 29.12.2004 N 189-ФЗ (последняя редакция) «О введении в действие Жилищного кодекса Российской Федерации»;
- Федеральный закон от 13.07.2015 N 218-ФЗ (последняя редакция) «О государственной регистрации недвижимости»;
- Сведения государственного кадастра недвижимости;
- СНиП 11-04-2003 «Инструкция о порядке разработки. Согласования, экспертизы, и утверждения градостроительной документации», включены в Систему нормативных документов в строительстве постановлением Госстроя России от 27.02.2003 N 27, в части не противоречащей Градостроительному кодексу РФ;
- СП 42.13330.2016 «Градостроительство. Планировка и застройка городских и сельских поселений»;
- СП 32.13330.2018 «Канализация, наружные сети и сооружения»;
- Постановление Правительства Российской Федерации от 20 ноября 2000 года № 878 «Об утверждении Правил охраны газораспределительных сетей»;
- Постановление Правительства Российской Федерации от 24 февраля 2009 г. № 160 «Правила установления охранных зон объектов электросетевого хозяйства и особых условий использования земельных участков, расположенных в границах таких зон».

ОБЩИЕ ПОЛОЖЕНИЯ

Целью проекта межевания территории является:

- 1) определения местоположения границ образуемых и изменяемых земельных участков;
- 2) установления, изменения, отмены красных линий для застроенных территорий, в границах которых не планируется размещение новых объектов капитального строительства, а также для установления, изменения, отмены красных линий в связи с образованием и (или) изменением земельного участка, расположенного в границах территории, применительно к которой не предусматривается осуществление деятельности по комплексному и устойчивому развитию территории, при условии, что такие установление, изменение, отмена влекут за собой исключительно изменение границ территории общего пользования.

В процессе межевания решаются следующие задачи:

- анализ фактического землепользования в районе проектирования;
- определение в соответствии с нормативными требованиями площади земельного участка, необходимой для размещения индивидуальных жилых домов;
- установление границ земельного участка под индивидуальными жилыми домами.

При составлении учитываются основные планировочные характеристики земельных участков объектов землепользования:

- местоположение земельного участка в микрорайоне/квартале относительно улиц и проездов общего пользования, наличие или отсутствие непосредственного выхода его границ на магистральные улицы;
- площадь земельного участка;
- форма и пропорция земельного участка;
- расположение строений на участке относительно границ участка;
- наличие или отсутствие планировочных дефектов.

Территория кадастрового квартала 11:14:2101001 занята зданиями и сооружениями производственного назначения, индивидуальными гаражами, хозяйственными постройками, надземными и подземными инженерными коммуникациями, и элементами благоустройства. Все земельные участки, рассматриваемые в проекте межевания территории кадастрового квартала 11:14:2101001, расположены в категории земель: земли населенных пунктов.

Согласно Правилам землепользования и застройки сельского поселения «Ижма» муниципального района «Ижемский», утвержденные Решением Совета муниципального района «Ижемский» от 22 ноября 2016 № 5-15/6 (в ред. решением Совета муниципального района «Ижемский» от 04 августа 2020 года № 6-8/6) в границах кадастрового квартала установлены следующие территориальные зоны:

- Ж-1 (Зона застройки индивидуальными жилыми домами);
- Ж-3 (Зона многоквартирной малоэтажной жилой застройки);

**Проект межевания территории кадастрового квартала 11:14:2101001,
Российская Федерация, Республика Коми, МО МР "Ижемский"**

- ОД-1 (Общественно деловая зона);
- П-1 (Производственная зона);
- ИТИ-2 (Зона объектов инженерной инфраструктуры);
- Р-3 (Лесопарковая зона);
- Пр-1 (Иные виды территориальных зон).

Правилами землепользования и застройки сельского поселения «Ижма» муниципального района «Ижемский» установлены градостроительные регламенты использования каждой из территориальных зон.

Красные линии (линии ограничения застройки) на территории рассматриваемого кадастрового квартала отсутствуют.

Существующие земельные участки по сведениям ЕГРН на территории кадастрового квартала 11:14:2101001 не меняющие свою конфигурацию, границы и площадь, согласно кадастрового плана территории № КУВИ-999/2021-242376 от 13 апреля 2021 года, представлены в Таблице № 1.

Таблица № 1.

Существующие по сведениям ЕГРН земельные участки на территории кадастрового квартала 11:14:2101001 не меняющие свою конфигурацию, границы и площадь.

№ п/п	Кадастровый номер объекта недвижимости	Адрес	Площадь, кв.м.	Правовые характеристики	Разрешенное использование (по документу)
1	11:14:2101001:57	Республика Коми, Ижемский район, д. Константиновка, ул. Центральная, д. 18а	983	-	для строительства индивидуального жилого дома
2	11:14:2101001:127	Российская Федерация, Республика Коми, муниципальный район "Ижемский", сельское поселение "Ижма", д. Константиновка, ул. Восточная, 2	32 278	-	для (комплексного) строительства индивидуальных жилых домов и ведения личного подсобного хозяйства
3	11:14:2101001:132	Российская Федерация, Республика Коми, Ижемский муниципальный район, сельское поселение Ижма, д. Константиновка, ул. Восточная, 24	1 061	-	ведение личного подсобного хозяйства
4	11:14:2101001:133	Российская Федерация, Республика Коми, Ижемский муниципальный район, сельское поселение Ижма, д. Константиновка, ул. Восточная, 20	1 061	-	ведение личного подсобного хозяйства
5	11:14:2101001:134	Российская Федерация, Республика Коми, Ижемский муниципальный район, сельское поселение Ижма, д. Константиновка, ул. Восточная, 26	1 029	-	ведение личного подсобного хозяйства
6	11:14:2101001:135	Российская Федерация, Республика Коми, Ижемский муниципальный район, сельское поселение Ижма, д. Константиновка, ул. Восточная, 22	1 061	-	ведение личного подсобного хозяйства

**Проект межевания территории кадастрового квартала 11:14:2101001,
Российская Федерация, Республика Коми, МО МР "Ижемский"**

№ п/п	Кадастровый номер объекта недвижимости	Адрес	Площадь, кв.м.	Правовые характери- стики	Разрешенное использование (по документу)
7	11:14:2101001:136	Российская Федерация, Республика Коми, Ижем- ский муниципальный рай- он, сельское поселение Ижма, д. Константиновка, ул. Восточная, 12	1 068	-	ведение личного под- собного хозяйства
8	11:14:2101001:137	Республика Коми, Ижем- ский район, д. Константи- новка, ул. Восточная, д. 16	1 067	-	ведение личного под- собного хозяйства
9	11:14:2101001:138	Республика Коми, Ижем- ский район, д. Константи- новка, ул. Восточная, д. 18	1 061	-	ведение личного под- собного хозяйства
10	11:14:2101001:139	Республика Коми, Ижем- ский район, д. Константи- новка, ул. Восточная, д. 10	1 067	-	ведение личного под- собного хозяйства
11	11:14:2101001:140	Республика Коми, Ижем- ский район, д. Константи- новка, ул. Восточная, д. 28	1 030	-	ведение личного под- собного хозяйства
12	11:14:2101001:141	Республика Коми, Ижем- ский район, д. Константи- новка, ул. Восточная, д. 36	1 035	-	ведение личного под- собного хозяйства
13	11:14:2101001:142	Российская Федерация, Республика Коми, Ижем- ский муниципальный рай- он, сельское поселение Ижма, д. Константиновка, ул. Восточная, 30	1 029	-	ведение личного под- собного хозяйства
14	11:14:2101001:143	Российская Федерация, Республика Коми, Ижем- ский муниципальный рай- он, сельское поселение Ижма, д. Константиновка, ул. Восточная, 32	1 046	-	ведение личного под- собного хозяйства
15	11:14:2101001:144	Российская Федерация, Республика Коми, Ижем- ский муниципальный рай- он, сельское поселение Ижма, д. Константиновка, ул. Восточная, 34	1 044	-	ведение личного под- собного хозяйства
16	11:14:2101001:145	Республика Коми, Ижем- ский район, д. Константи- новка, ул. Восточная, д. 14	1 067	-	ведение личного под- собного хозяйства
17	11:14:2101001:146	Российская Федерация, Республика Коми, Ижем- ский муниципальный рай- он, сельское поселение Ижма, д. Константиновка, ул. Восточная, 38	1 034	-	ведение личного под- собного хозяйства
18	11:14:2101001:148	Российская Федерация, Республика Коми, Ижем- ский муниципальный рай- он, сельское поселение Ижма, д. Константиновка, ул. Восточная, 2	1000	Аренда, Артеев Степан Ни- колаевич.	Для размещения объ- ектов розничной тор- говли (магазины)
19	11:14:2101001:154	Республика Коми, Ижем- ский район, д. Константи- новка, ул. Восточная, д. 1	1100	-	ведение личного под- собного хозяйства
20	11:14:2101001:155	Республика Коми, Ижем- ский район, д. Константи- новка, ул. Восточная, д. 3	1100	-	ведение личного под- собного хозяйства

**Проект межевания территории кадастрового квартала 11:14:2101001,
Российская Федерация, Республика Коми, МО МР "Ижемский"**

№ п/п	Кадастровый номер объекта недвижимости	Адрес	Площадь, кв.м.	Правовые характери- стики	Разрешенное использование (по документу)
21	11:14:2101001:156	Республика Коми, Ижем- ский район, д. Константи- новка, ул. Восточная, д. 5	1 100	-	ведение личного под- собного хозяйства
22	11:14:2101001:157	Республика Коми, Ижем- ский район, д. Константи- новка, ул. Восточная, д. 7	1 100	-	ведение личного под- собного хозяйства
23	11:14:2101001:158	Республика Коми, Ижем- ский район, д. Константи- новка, ул. Восточная, д. 9	1 100	-	ведение личного под- собного хозяйства
24	11:14:2101001:159	Республика Коми, Ижем- ский район, д. Константи- новка, ул. Восточная, д. 8в	1 200	-	ведение личного под- собного хозяйства
25	11:14:2101001:160	Республика Коми, Ижем- ский район, д. Константи- новка, ул. Восточная, д. 6	1 200	-	ведение личного под- собного хозяйства
26	11:14:2101001:161	Республика Коми, Ижем- ский район, д. Константи- новка, ул. Восточная, д. 8	1 200	-	ведение личного под- собного хозяйства
27	11:14:2101001:162	Республика Коми, Ижем- ский район, д. Константи- новка, ул. Восточная, д. 8а	1 200	-	ведение личного под- собного хозяйства
28	11:14:2101001:163	Республика Коми, Ижем- ский район, д. Константи- новка, ул. Восточная, д. 8б	1 200	-	ведение личного под- собного хозяйства
29	11:14:2101001:164	Республика Коми, Ижем- ский район, д. Константи- новка, ул. Восточная, д. 4	1 200	-	ведение личного под- собного хозяйства
30	11:14:2101001:288	Республика Коми, Ижем- ский район, д. Константи- новка, ул.Центральная, д. 25а	1 345	-	Для ведения личного подсобного хозяйства
31	11:14:2101001:291	Республика Коми, Ижемский район, д.Константиновка	1 300	-	Ведение личного под- собного хозяйства

2. Проектные решения и их обоснование в отношении изменяемых земельных участков. Перечень, сведения о площади и правовые характеристики изменяемых земельных участков.

В процессе сбора исходной информации и определения местоположения границ декларативных земельных участков на местности, при проведении горизонтальной съемки, определены границы и площадь следующих декларативных земельных участков: 11:14:2101001:1, 11:14:2101001:2, 11:14:2101001:3, 11:14:2101001:7, 11:14:2101001:9, 11:14:2101001:10, 11:14:2101001:11, 11:14:2101001:12, 11:14:2101001:13, 11:14:2101001:14, 11:14:2101001:15, 11:14:2101001:17, 11:14:2101001:18, 11:14:2101001:19, 11:14:2101001:20, 11:14:2101001:21, 11:14:2101001:25, 11:14:2101001:26, 11:14:2101001:28, 11:14:2101001:29, 11:14:2101001:30, 11:14:2101001:31, 11:14:2101001:32, 11:14:2101001:33, 11:14:2101001:34, 11:14:2101001:35, 11:14:2101001:36, 11:14:2101001:38, 11:14:2101001:39, 11:14:2101001:40, 11:14:2101001:42, 11:14:2101001:43, 11:14:2101001:44, 11:14:2101001:45, 11:14:2101001:46, 11:14:2101001:48, 11:14:2101001:49, 11:14:2101001:50, 11:14:2101001:53, 11:14:2101001:55, 11:14:2101001:59, 11:14:2101001:60.

**Проект межевания территории кадастрового квартала 11:14:2101001,
Российская Федерация, Республика Коми, МО МР "Ижемский"**

В ходе анализа исходных материалов и кадастрового плана территории № КУВИ-999/2021-242376 от 13 апреля 2021 года выявлены реестровые ошибки, допущенные при определении местоположения границ земельных участков с кадастровыми номерами 11:14:2101001:6, 11:14:2101001:16, 11:14:2101001:37, 11:14:2101001:51, 11:14:2101001:52, 11:14:2101001:54, 11:14:2101001:56, 11:14:2101001:58, 11:14:2101001:61, 11:14:2101001:63, 11:14:2101001:69, 11:14:2101001:70, 11:14:2101001:89, 11:14:2101001:90, 11:14:2101001:91, 11:14:2101001:93, 11:14:2101001:94, 11:14:2101001:95, 11:14:2101001:96, 11:14:2101001:115, 11:14:2101001:149, 11:14:2101001:280, 11:14:2101001:284, 11:14:2101001:285.

Границы данных земельных участков установлены со сдвигом и не совпадают с действительными границами на местности. В связи с этим необходимо исправить реестровые ошибки и установить границы данных земельных участков на основании проведенной геодезической съемки. Площади по сведениям ЕГРН всех земельных участков, кроме земельного участка с кадастровым номером 11:14:2101001:16, после изменения местоположения их границ не изменились.

Площадь земельного участка с кадастровым номером 11:14:2101001:16 увеличилась не более чем на 10 %, т.к. ранее граница была установлена неверно.

Земельные участки, изменяемые в соответствии с решениями проекта межевания территории кадастрового квартала 11:17:0402003, представлены в Таблице № 2.

Таблица № 2

№ п/п	Кадастровый номер объекта недвижимости	Адрес	Площадь, кв.м.	Правовые характеристики	Разрешенное использование (по документу)
1	11:14:2101001:6	Респ. Коми, р-н Ижемский, д. Константиновка, ул. Центральная, дом 27 а	723	Аренда. Чупров Константин Яковлевич.	ведение личного подсобного хозяйства
2	11:14:2101001:16	Республика Коми, Ижемский район, д. Константиновка, ул. Центральная, д. 12	2 064	-	для ведения личного подсобного хозяйства
3	11:14:2101001:37	Респ. Коми, р-н Ижемский, д. Константиновка, ул. Центральная, дом 29	1 936	-	Для эксплуатации индивидуального жилого дома и ведения личного подсобного хозяйства
4	11:14:2101001:51	Республика Коми, р-н Ижемский, д. Константиновка, ул. Центральная, д. 26а	1 216	Аренда. Немчинов Иван Никитич.	для строительства индивидуального жилого дома
5	11:14:2101001:52	Республика Коми, р-н Ижемский, д. Константиновка, ул. Центральная, д. 18 б	2 219	Аренда. Терентьева Мария Алексеевна.	для ведения личного подсобного хозяйства
6	11:14:2101001:54	Респ. Коми, р-н Ижемский, д. Константиновка, ул. Центральная, дом 29 а	1 047	-	для строительства индивидуального жилого дома
7	11:14:2101001:56	Республика Коми, Ижемский район, д. Константиновка, ул. Центральная, д. 18в	1 027	-	Для эксплуатации индивидуального жилого дома и ведения личного под-

**Проект межевания территории кадастрового квартала 11:14:2101001,
Российская Федерация, Республика Коми, МО МР "Ижемский"**

№ п/п	Кадастровый номер объекта не- движимости	Адрес	Площадь, кв.м.	Правовые характери- стики	Разрешенное использование (по документу)
					собного хозяйства
8	11:14:2101001:58	Респ. Коми, р-н Ижемский, д. Константиновка, ул. Центральная, дом 23	1 497	-	для строительства индивидуального жилого дома
9	11:14:2101001:61	Респ. Коми, р-н Ижемский, д. Константиновка, ул. Центральная, дом 32 а	1 383	-	для ведения личного подсобного хозяйства
10	11:14:2101001:63	Республика Коми, Ижемский район, д. Константиновка, ул. Центральная, д. 21б	1 000	-	для ведения личного подсобного хозяйства
11	11:14:2101001:69	Республика Коми, р-н Ижемский, д. Константиновка, ул. Центральная, д. 1 а	1 380	-	для ведения личного подсобного хозяйства
12	11:14:2101001:70	Российская Федерация, Республика Коми, Ижемский муниципальный район, сельское поселение Ижма, д. Константиновка, ул. Центральная, 24а	1 200	-	для ведения личного подсобного хозяйства
13	11:14:2101001:89	Российская Федерация, Республика Коми, Ижемский муниципальный район, сельское поселение Ижма, д. Константиновка, ул. Центральная, 12в	720	Аренда. Вагнер Игорь Анатольевич.	для ведения личного подсобного хозяйства
14	11:14:2101001:90	Республика Коми, р-н Ижемский, д. Константиновка, ул. Центральная, д. 12б	990	-	для ведения личного подсобного хозяйства
15	11:14:2101001:91	Республика Коми, Ижемский район, д. Константиновка, ул. Центральная, д. 12а	924	-	для ведения личного подсобного хозяйства
16	11:14:2101001:93	Республика Коми, Ижемский район, д. Константиновка, ул. Центральная, д. 28 б	900	Аренда. Вокуюева Наталья Владимировна.	для ведения личного подсобного хозяйства
17	11:14:2101001:94	Российская Федерация, Республика Коми, муниципальный район «Ижемский», сельское поселение «Ижма», д. Константиновка, ул. Центральная, д.28а.	900	Аренда. Вокуюев Петр Павлович.	для ведения личного подсобного хозяйства
18	11:14:2101001:95	Российская Федерация, Республика Коми, Ижемский муниципальный район, сельское поселение Ижма, д. Константиновка, ул. Центральная, 24Б	1 200	Аренда. Терентьева Надежда Алексеевна.	для ведения личного подсобного хозяйства
19	11:14:2101001:96	Республика Коми, Ижемский район, д. Константиновка, ул. Центральная	50	Аренда. Публичное акционерное общество "Межрегиональная распределительная сетевая компания Северо-Запада", ИНН: 7802312751	Для эксплуатации КТП №49

**Проект межевания территории кадастрового квартала 11:14:2101001,
Российская Федерация, Республика Коми, МО МР "Ижемский"**

№ п/п	Кадастровый номер объекта не- движимости	Адрес	Площадь, кв.м.	Правовые характери- стики	Разрешенное использование (по документу)
20	11:14:2101001:115	Республика Коми, Ижемский район, д. Константиновка, ул. Центральная, д. 7	2 028	-	для ведения личного подсобного хозяйства
21	11:14:2101001:149	Республика Коми, Ижемский район, д. Константиновка, ул. Центральная, д. 7а	1 300	-	для ведения личного подсобного хозяйства
22	11:14:2101001:280	Республика Коми, Ижемский район, д. Константиновка, ул. Центральная, д. 12г	1 781	-	Ведение личного подсобного хозяйства
23	11:14:2101001:284	Российская Федерация, Республика Коми, муниципальный район "Ижемский", сельское поселение "Ижма", д. Константиновка, ул. Центральная, д. 27в	1 310	-	для эксплуатации индивидуального жилого дома и ведения личного подсобного хозяйства
24	11:14:2101001:285	Российская Федерация, Республика Коми, муниципальный район "Ижемский", сельское поселение "Ижма", д. Константиновка, ул. Центральная, д. 28	901	-	для эксплуатации индивидуального жилого дома и ведения личного подсобного хозяйства

Также в ходе анализа исходных материалов выявлено, что земельные участки с кадастровыми номерами 11:14:2101001:97 и 11:14:2101001:116 являются исходными земельными участками для образованных путем перераспределения земельных участков с кадастровыми номерами 11:14:2101001:280 и 11:14:2101001:149, соответственно.

Исходный земельный участок с кадастровым номером 11:14:2101001:97 не снят с кадастрового учета в связи с тем, что соглашение на перераспределение земельного участка с кадастровым номером 11:14:2101001:280 не заключено, так как граница установлена неверно и в рамках комплексных кадастровых работ, будет исправляться реестровая ошибка..

Исходный земельный участок с кадастровым номером 11:14:2101001:116 не снят с кадастрового учета в связи с тем, что соглашение на перераспределение земельного участка с кадастровым номером 11:14:2101001:149 не заключено, так как собственник не оплатил данное соглашение.

Подготовка проекта межевания территории осуществлялась в системе координат, используемой для ведения Единого Государственного Реестра Недвижимости (далее, ЕГРН) – СК 63 Q5.

3. Установление публичных сервитутов, обременений.

В пределах территории кадастрового квартала 11:14:2101001 объекты культурного наследия, включенные в Единый государственный реестр, либо выявленные объекты культурного наследия отсутствуют. Проектируемая территория не входит в границы особо охраняемых природных территорий.

По сведениям Единого государственного реестра недвижимости в границах проектируемой территории расположена охранный зона инженерных коммуникаций «Охранный зона «КТП №49 10\0.4 кВ 250 кВА д.Константиновка инв-й дом». Основания для установления обременений приведены в таблице 3. Графическое изображение охранный зоны приведено на чертеже межевания территории.

**Проект межевания территории кадастрового квартала 11:14:2101001,
Российская Федерация, Республика Коми, МО МР "Ижемский"**

По сведениям Единого государственного реестра недвижимости, проектируемая территория частично расположена в границах водоохранной зоны реки Ижма на территории МО МР "Ижемский", МО ГО "Ухта", МО МР "Сосногорск" Республики Коми (реестровый номер границы зоны по сведениям ЕГРН 11:00-6.4), прибрежной защитной полосы реки Ижма на территории МО МР "Ижемский", МО ГО "Ухта", МО МР "Сосногорск" Республики Коми (реестровый номер границы зоны по сведениям ЕГРН 11:00-6.5).

Таблица 3.

№ п/п	Наименование документа	Наименование зоны с особыми условиями использования территории	Размер охранной зоны
1	Постановление Правительства РФ от 24.02.2009 №160 О порядке установления охранных зон объектов электросетевого хозяйства и особых условий использования земельных участков, расположенных в границах таких зон	Охранная зона «КТП №49 10\0.4 кВ 250 кВА д.Константиновка инв-й дом»	10 м.

Экспликация земельных участков

Номер земельного участка в границах проекта	Площадь земельного участка по проекту межевания, м ²	Адресная характеристика образуемого земельного участка	Разрешенное использование	Категория земель	Статус земельного участка
:ЗУ1	1819	Российская Федерация, Республика Коми, муниципальный район "Ижемский", сельское поселение "Ижма", д. Константиновка	Для ведения личного подсобного хозяйства	Земли населенных пунктов	Образуемый
:ЗУ2	1382	Российская Федерация, Республика Коми, муниципальный район "Ижемский", сельское поселение "Ижма", д. Константиновка	Для ведения личного подсобного хозяйства	Земли населенных пунктов	Образуемый
:ЗУ3	1101	Российская Федерация, Республика Коми, муниципальный район "Ижемский", сельское поселение "Ижма", д. Константиновка	Для ведения личного подсобного хозяйства	Земли населенных пунктов	Образуемый
:ЗУ4	520	Российская Федерация, Республика Коми, муниципальный район "Ижемский", сельское поселение "Ижма", д. Константиновка, ул. Центральная 30, кв. 2	Для ведения личного подсобного хозяйства	Земли населенных пунктов	Образуемый
:ЗУ5	520	Российская Федерация, Республика Коми, муниципальный район "Ижемский", сельское поселение "Ижма", д. Константиновка, ул. Центральная 30, кв. 1	Для ведения личного подсобного хозяйства	Земли населенных пунктов	Образуемый
:ЗУ6	543	Российская Федерация, Республика Коми, муниципальный район "Ижемский", сельское поселение "Ижма", д. Константиновка	Площадки для занятий спортом	Земли населенных пунктов	Образуемый

**Проект межевания территории кадастрового квартала 11:14:2101001,
Российская Федерация, Республика Коми, МО МР "Ижемский"**

Номер земельного участка в границах проекта	Площадь земельного участка по проекту межевания, м ²	Адресная характеристика образуемого земельного участка	Разрешенное использование	Категория земель	Статус земельного участка
:ЗУ7	11137	Российская Федерация, Республика Коми, муниципальный район "Ижемский", сельское поселение "Ижма", д. Константиновка	Улично-дорожная сеть	Земли населенных пунктов	Образуемый
:ЗУ8	37670	Российская Федерация, Республика Коми, муниципальный район "Ижемский", сельское поселение "Ижма", д. Константиновка	Для ведения личного подсобного хозяйства	Земли населенных пунктов	Образуемый
:ЗУ9	14066	Российская Федерация, Республика Коми, муниципальный район "Ижемский", сельское поселение "Ижма", д. Константиновка	Земли общего пользования	Земли населенных пунктов	Образуемый

ПРИЛОЖЕНИЯ

Координаты поворотных точек образуемого земельного участка :ЗУ1

Обозначение характерных точек границ	Координаты, м	
	Х	У
1	7 211 485,32	5 301 578,43
2	7 211 483,07	5 301 612,05
3	7 211 482,78	5 301 616,30
4	7 211 445,92	5 301 615,69
5	7 211 441,48	5 301 593,05
6	7 211 444,13	5 301 567,21
7	7 211 462,26	5 301 570,08
8	7 211 469,88	5 301 571,29
9	7 211 474,61	5 301 572,04
10	7 211 473,53	5 301 576,41
1	7 211 485,32	5 301 578,43

Координаты поворотных точек образуемого земельного участка :ЗУ2

Обозначение характерных точек границ	Координаты, м	
	Х	У
1	7 211 292,62	5 301 453,77
2	7 211 293,56	5 301 475,06
3	7 211 245,26	5 301 481,01
4	7 211 245,58	5 301 444,29
1	7 211 292,62	5 301 453,77

Координаты поворотных точек образуемого земельного участка :ЗУ3

Обозначение характерных точек границ	Координаты, м	
	Х	У
1	7 211 308,33	5 301 492,80
2	7 211 305,82	5 301 529,25
3	7 211 273,95	5 301 526,16
4	7 211 275,02	5 301 503,99
5	7 211 275,88	5 301 499,03
6	7 211 278,06	5 301 494,93
7	7 211 287,85	5 301 493,20
1	7 211 308,33	5 301 492,80

Координаты поворотных точек образуемого земельного участка :ЗУ4

Обозначение характерных точек границ	Координаты, м	
	Х	У
1	7 211 256,24	5 301 509,70
2	7 211 260,72	5 301 518,28
3	7 211 261,74	5 301 528,72
4	7 211 261,67	5 301 547,88
5	7 211 245,99	5 301 546,98
6	7 211 248,47	5 301 536,77
7	7 211 251,03	5 301 526,26
8	7 211 244,60	5 301 524,74
9	7 211 248,23	5 301 506,00
1	7 211 256,24	5 301 509,70

**Проект межевания территории кадастрового квартала 11:14:2101001,
Российская Федерация, Республика Коми, МО МР "Ижемский"**

Координаты поворотных точек образуемого земельного участка :ЗУ5

Обозначение характерных точек границ	Координаты, м	
	Х	У
1	7 211 248,23	5 301 506,00
2	7 211 244,60	5 301 524,74
3	7 211 251,03	5 301 526,26
4	7 211 248,47	5 301 536,77
5	7 211 245,99	5 301 546,98
6	7 211 231,65	5 301 546,15
7	7 211 239,48	5 301 502,04
1	7 211 248,23	5 301 506,00

Координаты поворотных точек образуемого земельного участка :ЗУ6

Обозначение характерных точек границ	Координаты, м	
	Х	У
1	7 210 912,42	5 301 468,59
2	7 210 916,80	5 301 469,03
3	7 210 916,92	5 301 470,99
4	7 210 912,35	5 301 489,16
5	7 210 903,60	5 301 495,70
6	7 210 893,55	5 301 497,84
7	7 210 894,68	5 301 466,81
8	7 210 897,41	5 301 467,08
1	7 210 912,42	5 301 468,59

Координаты поворотных точек образуемого земельного участка :ЗУ7

Обозначение характерных точек границ	Координаты, м	
	Х	У
1	7 211 438,67	5 301 645,05
2	7 211 434,22	5 301 645,13
3	7 211 439,29	5 301 615,59
4	7 211 429,38	5 301 593,15
5	7 211 411,56	5 301 571,41
6	7 211 409,20	5 301 564,23
7	7 211 409,19	5 301 526,56
8	7 211 405,81	5 301 521,27
9	7 211 375,61	5 301 506,37
10	7 211 346,93	5 301 492,23
11	7 211 315,36	5 301 488,24
12	7 211 284,97	5 301 490,23
13	7 211 278,15	5 301 492,41
14	7 211 272,90	5 301 496,32
15	7 211 268,10	5 301 505,80
16	7 211 266,91	5 301 515,14
17	7 211 273,07	5 301 592,84
18	7 211 273,56	5 301 599,43
19	7 211 281,97	5 301 648,00
20	7 211 277,39	5 301 648,08
21	7 211 270,22	5 301 603,83
22	7 211 269,08	5 301 596,82
23	7 211 265,28	5 301 552,75
24	7 211 239,00	5 301 551,84
25	7 211 187,81	5 301 551,47

**Проект межевания территории кадастрового квартала 11:14:2101001,
Российская Федерация, Республика Коми, МО МР "Ижемский"**

26	7 211 188,06	5 301 545,47
27	7 211 231,65	5 301 546,15
28	7 211 245,99	5 301 546,98
29	7 211 261,67	5 301 547,88
30	7 211 264,88	5 301 548,07
31	7 211 262,01	5 301 514,82
32	7 211 256,16	5 301 503,84
33	7 211 248,19	5 301 495,58
34	7 211 241,70	5 301 491,48
35	7 211 202,84	5 301 484,89
36	7 211 156,47	5 301 474,58
37	7 211 131,82	5 301 468,98
38	7 211 103,82	5 301 462,66
39	7 211 099,61	5 301 465,23
40	7 211 097,14	5 301 468,20
41	7 211 091,03	5 301 495,50
42	7 211 073,90	5 301 536,83
43	7 211 072,04	5 301 553,77
44	7 211 073,56	5 301 563,08
45	7 211 090,91	5 301 609,12
46	7 211 093,47	5 301 628,08
47	7 211 097,96	5 301 661,35
48	7 211 092,45	5 301 661,43
49	7 211 086,04	5 301 610,37
50	7 211 085,36	5 301 608,58
51	7 211 068,40	5 301 563,65
52	7 211 063,12	5 301 560,96
53	7 211 040,88	5 301 561,98
54	7 211 011,00	5 301 562,70
55	7 210 970,50	5 301 563,93
56	7 210 930,50	5 301 565,48
57	7 210 915,40	5 301 565,98
58	7 210 895,18	5 301 554,15
59	7 210 864,29	5 301 566,56
60	7 210 848,63	5 301 598,38
61	7 210 841,29	5 301 600,96
62	7 210 794,36	5 301 595,07
63	7 210 787,48	5 301 596,82
64	7 210 790,40	5 301 607,74
65	7 210 793,63	5 301 631,74
66	7 210 793,96	5 301 652,07
67	7 210 789,20	5 301 651,95
68	7 210 789,04	5 301 632,22
69	7 210 785,93	5 301 608,06
70	7 210 773,10	5 301 572,48
71	7 210 766,34	5 301 566,64
72	7 210 759,58	5 301 560,79
73	7 210 733,86	5 301 544,50
74	7 210 722,83	5 301 539,85
75	7 210 682,98	5 301 503,31
76	7 210 661,71	5 301 488,77
77	7 210 637,88	5 301 486,15
78	7 210 618,16	5 301 481,33
79	7 210 619,24	5 301 477,08
80	7 210 638,52	5 301 482,50
81	7 210 658,54	5 301 484,13

**Проект межевания территории кадастрового квартала 11:14:2101001,
Российская Федерация, Республика Коми, МО МР "Ижемский"**

82	7 210 650,57	5 301 468,97
83	7 210 653,45	5 301 467,12
84	7 210 659,94	5 301 480,12
85	7 210 670,82	5 301 485,97
86	7 210 678,09	5 301 483,20
87	7 210 683,29	5 301 478,16
88	7 210 687,46	5 301 468,02
89	7 210 688,26	5 301 413,41
90	7 210 690,61	5 301 409,04
91	7 210 695,39	5 301 407,24
92	7 210 731,36	5 301 409,25
93	7 210 751,12	5 301 408,89
94	7 210 790,44	5 301 420,47
95	7 210 842,96	5 301 426,95
96	7 210 900,39	5 301 441,57
97	7 210 912,15	5 301 447,38
98	7 210 919,45	5 301 456,62
99	7 210 922,18	5 301 477,97
100	7 210 930,15	5 301 483,51
101	7 211 017,68	5 301 477,83
102	7 211 036,86	5 301 472,35
103	7 211 087,35	5 301 464,18
104	7 211 095,08	5 301 459,08
105	7 211 103,63	5 301 458,21
106	7 211 157,32	5 301 470,20
107	7 211 203,49	5 301 480,92
108	7 211 244,23	5 301 487,65
109	7 211 294,03	5 301 485,51
110	7 211 315,79	5 301 484,54
111	7 211 347,72	5 301 488,93
112	7 211 405,87	5 301 517,02
113	7 211 411,01	5 301 521,71
114	7 211 412,96	5 301 529,19
115	7 211 412,79	5 301 562,43
116	7 211 415,01	5 301 569,88
117	7 211 433,59	5 301 592,95
118	7 211 443,16	5 301 614,85
1	7 211 438,67	5 301 645,05
119	7 211 088,01	5 301 468,04
120	7 211 089,57	5 301 482,87
121	7 211 085,80	5 301 496,96
122	7 211 068,97	5 301 535,59
123	7 211 065,43	5 301 554,08
124	7 211 063,04	5 301 556,97
125	7 210 967,49	5 301 558,70
126	7 210 915,34	5 301 559,65
127	7 210 902,18	5 301 546,73
128	7 210 908,51	5 301 525,19
129	7 210 904,63	5 301 502,66
130	7 210 918,77	5 301 490,82
131	7 210 930,48	5 301 487,62
132	7 211 018,18	5 301 482,01
133	7 211 038,08	5 301 476,13
119	7 211 088,01	5 301 468,04

**Проект межевания территории кадастрового квартала 11:14:2101001,
Российская Федерация, Республика Коми, МО МР "Ижемский"**

134	7 210 910,61	5 301 451,84
135	7 210 916,23	5 301 459,45
136	7 210 916,80	5 301 469,03
137	7 210 916,92	5 301 470,99
138	7 210 912,35	5 301 489,16
139	7 210 903,60	5 301 495,70
140	7 210 893,55	5 301 497,84
141	7 210 776,82	5 301 507,17
142	7 210 778,25	5 301 489,36
143	7 210 788,59	5 301 431,54
144	7 210 797,66	5 301 425,47
145	7 210 834,97	5 301 429,16
146	7 210 843,84	5 301 430,76
147	7 210 895,47	5 301 444,81
148	7 210 899,96	5 301 446,03
134	7 210 910,61	5 301 451,84
149	7 210 898,91	5 301 504,43
150	7 210 902,94	5 301 525,17
151	7 210 896,58	5 301 544,62
152	7 210 894,97	5 301 546,44
153	7 210 891,92	5 301 549,91
154	7 210 861,50	5 301 562,63
155	7 210 845,54	5 301 594,92
156	7 210 841,34	5 301 596,47
157	7 210 785,10	5 301 589,81
158	7 210 777,22	5 301 569,92
159	7 210 775,40	5 301 530,67
160	7 210 776,68	5 301 512,13
161	7 210 894,97	5 301 502,75
149	7 210 898,91	5 301 504,43
162	7 210 785,54	5 301 422,30
163	7 210 773,00	5 301 496,40
164	7 210 771,23	5 301 532,65
165	7 210 771,34	5 301 537,70
166	7 210 771,96	5 301 564,62
167	7 210 762,46	5 301 557,64
168	7 210 735,54	5 301 539,88
169	7 210 725,32	5 301 535,84
170	7 210 719,64	5 301 530,58
171	7 210 701,77	5 301 514,00
172	7 210 683,90	5 301 497,43
173	7 210 685,18	5 301 483,30
174	7 210 690,86	5 301 469,29
175	7 210 691,56	5 301 416,75
176	7 210 695,37	5 301 411,87
177	7 210 731,61	5 301 413,17
178	7 210 750,89	5 301 413,04
179	7 210 758,76	5 301 414,98
180	7 210 774,26	5 301 418,80
162	7 210 785,54	5 301 422,30

**Проект межевания территории кадастрового квартала 11:14:2101001,
Российская Федерация, Республика Коми, МО МР "Ижемский"**

Координаты поворотных точек образуемого земельного участка :3У8

Обозначение характерных точек границ	Координаты, м	
	Х	У
:3У8(1)		
1	7 211 469,27	5 301 505,42
2	7 211 476,69	5 301 507,92
3	7 211 481,29	5 301 511,01
4	7 211 484,08	5 301 513,48
5	7 211 485,99	5 301 516,90
6	7 211 486,12	5 301 520,40
7	7 211 480,75	5 301 542,26
8	7 211 469,88	5 301 571,29
9	7 211 462,26	5 301 570,08
10	7 211 463,04	5 301 541,26
11	7 211 463,75	5 301 515,09
12	7 211 436,66	5 301 515,09
13	7 211 436,63	5 301 541,26
14	7 211 436,53	5 301 566,25
15	7 211 444,13	5 301 567,21
16	7 211 441,48	5 301 593,05
17	7 211 433,59	5 301 592,95
18	7 211 415,01	5 301 569,88
19	7 211 414,81	5 301 563,50
20	7 211 418,09	5 301 507,82
21	7 211 432,65	5 301 505,14
22	7 211 434,37	5 301 501,33
1	7 211 469,27	5 301 505,42
:3У8(2)		
1	7 211 375,61	5 301 506,37
2	7 211 363,31	5 301 579,34
3	7 211 357,70	5 301 579,04
4	7 211 364,89	5 301 536,04
5	7 211 346,01	5 301 533,15
6	7 211 349,53	5 301 495,66
7	7 211 311,34	5 301 493,01
8	7 211 309,98	5 301 529,65
9	7 211 305,82	5 301 529,25
10	7 211 308,33	5 301 492,80
11	7 211 287,85	5 301 493,20
12	7 211 278,06	5 301 494,93
13	7 211 275,88	5 301 499,03
14	7 211 275,02	5 301 503,99
15	7 211 273,95	5 301 526,16
16	7 211 273,83	5 301 565,59
17	7 211 342,70	5 301 567,02
18	7 211 341,67	5 301 578,18
19	7 211 340,58	5 301 590,03
20	7 211 335,00	5 301 590,26
21	7 211 334,57	5 301 579,77
22	7 211 334,13	5 301 569,28
23	7 211 274,18	5 301 571,77
24	7 211 274,62	5 301 582,26
25	7 211 275,06	5 301 592,76
26	7 211 273,07	5 301 592,84
27	7 211 266,91	5 301 515,14

**Проект межевания территории кадастрового квартала 11:14:2101001,
Российская Федерация, Республика Коми, МО МР "Ижемский"**

28	7 211 268,10	5 301 505,80
29	7 211 272,90	5 301 496,32
30	7 211 278,15	5 301 492,41
31	7 211 284,97	5 301 490,23
32	7 211 315,36	5 301 488,24
33	7 211 346,93	5 301 492,23
1	7 211 375,61	5 301 506,37
:3У8(3)		
1	7 211 293,56	5 301 475,06
2	7 211 294,03	5 301 485,51
3	7 211 244,23	5 301 487,65
4	7 211 203,49	5 301 480,92
5	7 211 157,32	5 301 470,20
6	7 211 103,63	5 301 458,21
7	7 211 095,08	5 301 459,08
8	7 211 087,35	5 301 464,18
9	7 211 036,86	5 301 472,35
10	7 211 017,68	5 301 477,83
11	7 210 930,15	5 301 483,51
12	7 210 922,18	5 301 477,97
13	7 210 919,45	5 301 456,62
14	7 210 912,15	5 301 447,38
15	7 210 900,39	5 301 441,57
16	7 210 842,96	5 301 426,95
17	7 210 790,44	5 301 420,47
18	7 210 751,12	5 301 408,89
19	7 210 751,99	5 301 401,56
20	7 210 755,20	5 301 407,10
21	7 210 786,13	5 301 417,92
22	7 210 790,21	5 301 418,97
23	7 210 799,96	5 301 419,09
24	7 210 861,16	5 301 427,84
25	7 210 885,19	5 301 432,74
26	7 210 901,16	5 301 433,60
27	7 210 930,34	5 301 435,86
28	7 210 932,73	5 301 408,04
29	7 210 922,08	5 301 408,00
30	7 210 921,11	5 301 418,32
31	7 210 902,47	5 301 417,54
32	7 210 903,78	5 301 401,48
33	7 210 866,77	5 301 406,08
34	7 210 867,84	5 301 393,63
35	7 210 890,25	5 301 393,44
36	7 210 890,21	5 301 399,17
37	7 210 903,90	5 301 399,91
38	7 210 911,14	5 301 399,39
39	7 210 923,60	5 301 399,93
40	7 210 940,49	5 301 401,91
41	7 210 940,30	5 301 436,63
42	7 210 982,24	5 301 435,35
43	7 210 996,15	5 301 431,75
44	7 210 995,85	5 301 441,30
45	7 210 990,38	5 301 442,20
46	7 210 990,56	5 301 476,37
47	7 211 028,51	5 301 470,80
48	7 211 062,74	5 301 465,78

**Проект межевания территории кадастрового квартала 11:14:2101001,
Российская Федерация, Республика Коми, МО МР "Ижемский"**

49	7 211 062,43	5 301 457,53
50	7 211 088,01	5 301 456,12
51	7 211 111,45	5 301 457,67
52	7 211 117,75	5 301 418,74
53	7 211 181,05	5 301 431,46
54	7 211 171,66	5 301 469,73
55	7 211 201,44	5 301 477,06
56	7 211 237,39	5 301 480,87
57	7 211 241,11	5 301 443,52
58	7 211 245,58	5 301 444,29
59	7 211 245,26	5 301 481,01
1	7 211 293,56	5 301 475,06
60	7 210 976,45	5 301 444,48
61	7 210 976,21	5 301 454,34
62	7 210 974,91	5 301 460,25
63	7 210 973,02	5 301 478,95
64	7 210 928,83	5 301 478,84
65	7 210 929,57	5 301 465,98
66	7 210 942,86	5 301 466,14
67	7 210 944,16	5 301 443,55
60	7 210 976,45	5 301 444,48
:3У8(4)		
1	7 211 270,22	5 301 603,83
2	7 211 240,09	5 301 604,96
3	7 211 183,70	5 301 612,77
4	7 211 183,75	5 301 569,03
5	7 211 156,91	5 301 569,03
6	7 211 161,02	5 301 610,13
7	7 211 160,96	5 301 616,29
8	7 211 158,06	5 301 617,79
9	7 211 149,10	5 301 578,86
10	7 211 143,08	5 301 549,65
11	7 211 113,14	5 301 553,31
12	7 211 084,58	5 301 560,78
13	7 211 089,99	5 301 589,72
14	7 211 098,44	5 301 627,33
15	7 211 093,47	5 301 628,08
16	7 211 090,91	5 301 609,12
17	7 211 073,56	5 301 563,08
18	7 211 072,04	5 301 553,77
19	7 211 073,90	5 301 536,83
20	7 211 121,50	5 301 541,27
21	7 211 131,82	5 301 468,98
22	7 211 156,47	5 301 474,58
23	7 211 202,84	5 301 484,89
24	7 211 241,70	5 301 491,48
25	7 211 248,19	5 301 495,58
26	7 211 256,16	5 301 503,84
27	7 211 262,01	5 301 514,82
28	7 211 264,88	5 301 548,07
29	7 211 261,67	5 301 547,88
30	7 211 261,74	5 301 528,72
31	7 211 260,72	5 301 518,28
32	7 211 256,24	5 301 509,70
33	7 211 248,23	5 301 506,00

**Проект межевания территории кадастрового квартала 11:14:2101001,
Российская Федерация, Республика Коми, МО МР "Ижемский"**

34	7 211 239,48	5 301 502,04
35	7 211 190,09	5 301 495,68
36	7 211 189,77	5 301 503,52
37	7 211 144,51	5 301 500,98
38	7 211 142,34	5 301 529,67
39	7 211 141,39	5 301 542,21
40	7 211 146,52	5 301 549,79
41	7 211 187,81	5 301 551,47
42	7 211 187,11	5 301 600,79
43	7 211 239,95	5 301 600,08
44	7 211 239,69	5 301 591,19
45	7 211 264,30	5 301 588,66
46	7 211 259,44	5 301 558,15
47	7 211 238,94	5 301 558,15
48	7 211 239,00	5 301 551,84
49	7 211 265,28	5 301 552,75
50	7 211 269,08	5 301 596,82
1	7 211 270,22	5 301 603,83
:3Y8(5)		
1	7 211 068,97	5 301 535,59
2	7 211 065,43	5 301 554,08
3	7 211 063,04	5 301 556,97
4	7 210 967,49	5 301 558,70
5	7 210 967,48	5 301 552,92
6	7 211 017,97	5 301 552,87
7	7 211 017,98	5 301 529,36
8	7 211 020,09	5 301 530,24
9	7 211 019,82	5 301 553,29
10	7 211 050,81	5 301 556,53
11	7 211 055,08	5 301 554,86
12	7 211 059,23	5 301 555,32
13	7 211 061,33	5 301 555,05
14	7 211 063,53	5 301 534,05
1	7 211 068,97	5 301 535,59
:3Y8(6)		
1	7 211 068,40	5 301 563,65
2	7 211 085,36	5 301 608,58
3	7 211 082,85	5 301 608,58
4	7 211 065,02	5 301 563,23
5	7 211 044,34	5 301 563,25
6	7 211 044,34	5 301 610,02
7	7 211 037,53	5 301 611,98
8	7 211 040,88	5 301 561,98
9	7 211 063,12	5 301 560,96
1	7 211 068,40	5 301 563,65
:3Y8(7)		
1	7 210 965,67	5 301 494,96
2	7 210 970,66	5 301 535,97
3	7 210 965,46	5 301 536,69
4	7 210 963,47	5 301 495,29
1	7 210 965,67	5 301 494,96
:3Y8(8)		
1	7 210 895,47	5 301 444,81
2	7 210 894,68	5 301 466,81
3	7 210 893,55	5 301 497,84
4	7 210 776,82	5 301 507,17

**Проект межевания территории кадастрового квартала 11:14:2101001,
Российская Федерация, Республика Коми, МО МР "Ижемский"**

5	7 210 778,25	5 301 489,36
6	7 210 788,59	5 301 431,54
7	7 210 797,66	5 301 425,47
8	7 210 834,97	5 301 429,16
9	7 210 843,84	5 301 430,76
1	7 210 895,47	5 301 444,81
10	7 210 884,64	5 301 444,72
11	7 210 880,78	5 301 474,29
12	7 210 846,39	5 301 470,99
13	7 210 846,57	5 301 499,50
14	7 210 835,36	5 301 500,40
15	7 210 784,43	5 301 504,50
16	7 210 786,15	5 301 474,68
17	7 210 786,65	5 301 464,99
18	7 210 787,88	5 301 448,53
19	7 210 789,49	5 301 448,57
20	7 210 789,84	5 301 444,14
21	7 210 792,65	5 301 444,15
22	7 210 794,07	5 301 432,64
23	7 210 795,87	5 301 429,63
24	7 210 798,55	5 301 427,36
25	7 210 802,02	5 301 426,81
26	7 210 836,70	5 301 430,53
27	7 210 836,61	5 301 432,56
10	7 210 884,64	5 301 444,72
:3Y8(9)		
1	7 210 894,97	5 301 502,75
2	7 210 894,97	5 301 546,44
3	7 210 891,92	5 301 549,91
4	7 210 861,50	5 301 562,63
5	7 210 845,54	5 301 594,92
6	7 210 841,34	5 301 596,47
7	7 210 785,10	5 301 589,81
8	7 210 777,22	5 301 569,92
9	7 210 775,40	5 301 530,67
10	7 210 776,68	5 301 512,13
1	7 210 894,97	5 301 502,75
11	7 210 889,50	5 301 509,06
12	7 210 889,50	5 301 543,42
13	7 210 867,59	5 301 543,60
14	7 210 849,82	5 301 543,80
15	7 210 843,86	5 301 589,13
16	7 210 804,98	5 301 589,39
17	7 210 805,12	5 301 585,63
18	7 210 786,68	5 301 585,17
19	7 210 778,68	5 301 539,61
20	7 210 806,60	5 301 540,64
21	7 210 807,42	5 301 540,70
22	7 210 808,77	5 301 512,44
23	7 210 838,36	5 301 509,08
24	7 210 867,88	5 301 511,76
11	7 210 889,50	5 301 509,06
:3Y8(10)		
1	7 210 915,40	5 301 565,98

**Проект межевания территории кадастрового квартала 11:14:2101001,
Российская Федерация, Республика Коми, МО МР "Ижемский"**

2	7 210 890,26	5 301 566,82
3	7 210 865,40	5 301 575,92
4	7 210 865,09	5 301 611,39
5	7 210 790,40	5 301 607,74
6	7 210 787,48	5 301 596,82
7	7 210 794,36	5 301 595,07
8	7 210 841,29	5 301 600,96
9	7 210 848,63	5 301 598,38
10	7 210 864,29	5 301 566,56
11	7 210 895,18	5 301 554,15
1	7 210 915,40	5 301 565,98
:3У8(11)		
1	7 210 785,54	5 301 422,30
2	7 210 773,00	5 301 496,40
3	7 210 771,23	5 301 532,65
4	7 210 771,34	5 301 537,70
5	7 210 770,11	5 301 537,81
6	7 210 768,23	5 301 525,91
7	7 210 768,84	5 301 483,70
8	7 210 768,46	5 301 464,37
9	7 210 776,03	5 301 462,35
10	7 210 777,74	5 301 446,09
11	7 210 779,05	5 301 446,18
12	7 210 780,38	5 301 429,49
13	7 210 774,92	5 301 428,98
14	7 210 774,26	5 301 418,80
1	7 210 785,54	5 301 422,30
:3У8(12)		
1	7 210 758,76	5 301 414,98
2	7 210 730,63	5 301 415,70
3	7 210 718,25	5 301 415,61
4	7 210 707,10	5 301 415,53
5	7 210 693,74	5 301 415,43
6	7 210 695,88	5 301 460,15
7	7 210 733,10	5 301 456,22
8	7 210 733,25	5 301 465,18
9	7 210 701,71	5 301 467,77
10	7 210 701,89	5 301 473,98
11	7 210 712,99	5 301 517,35
12	7 210 719,30	5 301 523,65
13	7 210 739,20	5 301 521,88
14	7 210 739,87	5 301 527,85
15	7 210 719,64	5 301 530,58
16	7 210 701,77	5 301 514,00
17	7 210 690,86	5 301 469,29
18	7 210 691,56	5 301 416,75
19	7 210 695,37	5 301 411,87
20	7 210 731,61	5 301 413,17
21	7 210 750,89	5 301 413,04
1	7 210 758,76	5 301 414,98
:3У8(13)		
1	7 210 766,34	5 301 566,64
2	7 210 739,85	5 301 577,24
3	7 210 746,16	5 301 553,78
4	7 210 733,29	5 301 547,06
5	7 210 731,29	5 301 546,01

**Проект межевания территории кадастрового квартала 11:14:2101001,
Российская Федерация, Республика Коми, МО МР "Ижемский"**

6	7 210 713,53	5 301 540,73
7	7 210 700,02	5 301 541,22
8	7 210 681,15	5 301 542,13
9	7 210 656,80	5 301 543,15
10	7 210 641,85	5 301 569,16
11	7 210 615,41	5 301 539,12
12	7 210 606,79	5 301 531,05
13	7 210 608,44	5 301 515,29
14	7 210 618,16	5 301 481,33
15	7 210 637,88	5 301 486,15
16	7 210 661,71	5 301 488,77
17	7 210 682,98	5 301 503,31
18	7 210 722,83	5 301 539,85
19	7 210 733,86	5 301 544,50
20	7 210 759,58	5 301 560,79
1	7 210 766,34	5 301 566,64
21	7 210 638,73	5 301 532,29
22	7 210 636,63	5 301 539,14
23	7 210 617,92	5 301 535,07
24	7 210 611,11	5 301 527,06
25	7 210 617,71	5 301 492,28
26	7 210 642,42	5 301 498,16
27	7 210 643,83	5 301 492,93
28	7 210 648,50	5 301 493,90
29	7 210 685,20	5 301 506,68
30	7 210 678,73	5 301 536,64
21	7 210 638,73	5 301 532,29
:3Y8(14)		
1	7 210 697,03	5 301 403,94
2	7 210 695,39	5 301 407,24
3	7 210 690,61	5 301 409,04
4	7 210 688,26	5 301 413,41
5	7 210 687,46	5 301 468,02
6	7 210 683,29	5 301 478,16
7	7 210 678,09	5 301 483,20
8	7 210 670,82	5 301 485,97
9	7 210 659,94	5 301 480,12
10	7 210 653,45	5 301 467,12
11	7 210 650,57	5 301 468,97
12	7 210 658,54	5 301 484,13
13	7 210 638,52	5 301 482,50
14	7 210 619,24	5 301 477,08
15	7 210 613,72	5 301 463,00
16	7 210 597,20	5 301 445,60
17	7 210 595,32	5 301 443,02
18	7 210 586,76	5 301 406,92
19	7 210 579,12	5 301 404,16
20	7 210 564,81	5 301 397,44
21	7 210 557,11	5 301 390,43
22	7 210 572,95	5 301 383,07
23	7 210 596,77	5 301 382,80
24	7 210 593,37	5 301 405,38
25	7 210 596,71	5 301 404,61
26	7 210 616,76	5 301 403,77
27	7 210 627,34	5 301 469,34

**Проект межевания территории кадастрового квартала 11:14:2101001,
Российская Федерация, Республика Коми, МО МР "Ижемский"**

28	7 210 628,67	5 301 469,96
29	7 210 631,62	5 301 470,30
30	7 210 631,83	5 301 473,12
31	7 210 637,70	5 301 472,48
32	7 210 637,94	5 301 473,54
33	7 210 642,94	5 301 472,68
34	7 210 641,94	5 301 465,41
35	7 210 643,11	5 301 461,58
36	7 210 654,65	5 301 455,15
37	7 210 657,26	5 301 453,69
38	7 210 655,31	5 301 448,18
39	7 210 684,51	5 301 443,41
40	7 210 685,43	5 301 410,45
41	7 210 686,29	5 301 410,61
42	7 210 686,88	5 301 404,51
1	7 210 697,03	5 301 403,94

Координаты поворотных точек образуемого земельного участка :ЗУ9

Обозначение характерных точек границ	Координаты, м	
	Х	У
:ЗУ9(1)		
1	7 211 487,70	5 301 510,07
2	7 211 485,99	5 301 516,90
3	7 211 484,08	5 301 513,48
4	7 211 481,29	5 301 511,01
5	7 211 476,69	5 301 507,92
6	7 211 469,27	5 301 505,42
7	7 211 434,37	5 301 501,33
8	7 211 432,65	5 301 505,14
9	7 211 418,09	5 301 507,82
10	7 211 414,81	5 301 563,50
11	7 211 415,01	5 301 569,88
12	7 211 412,79	5 301 562,43
13	7 211 412,96	5 301 529,19
14	7 211 411,01	5 301 521,71
15	7 211 405,87	5 301 517,02
16	7 211 347,72	5 301 488,93
17	7 211 315,79	5 301 484,54
18	7 211 294,03	5 301 485,51
19	7 211 293,56	5 301 475,06
20	7 211 292,62	5 301 453,77
1	7 211 487,70	5 301 510,07
:ЗУ9(2)		
1	7 211 375,61	5 301 506,37
2	7 211 405,81	5 301 521,27
3	7 211 409,19	5 301 526,56
4	7 211 409,20	5 301 564,23
5	7 211 411,56	5 301 571,41
6	7 211 429,38	5 301 593,15
7	7 211 340,51	5 301 593,95
8	7 211 273,56	5 301 599,43
9	7 211 273,07	5 301 592,84
10	7 211 275,06	5 301 592,76
11	7 211 335,00	5 301 590,26
12	7 211 340,58	5 301 590,03

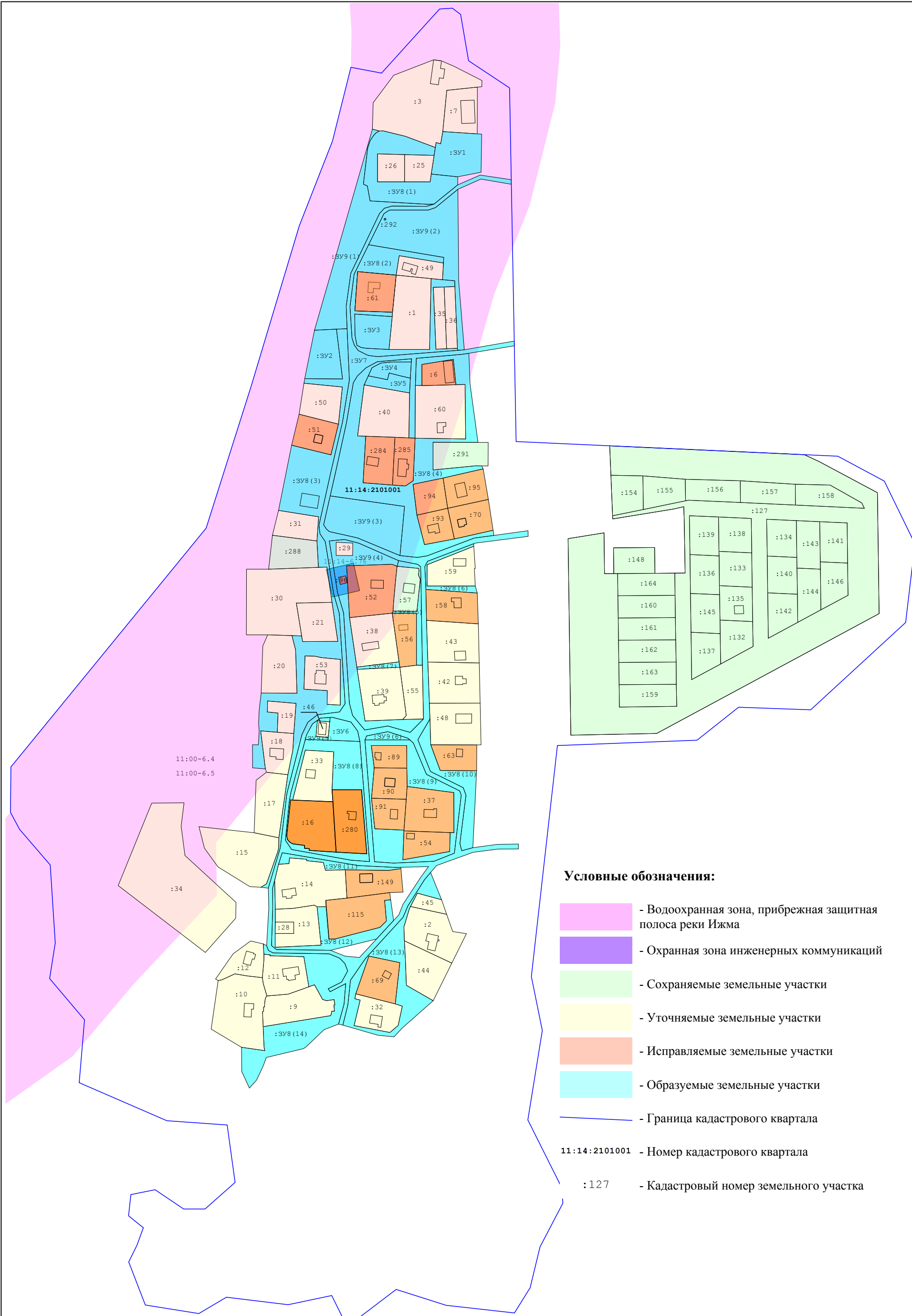
**Проект межевания территории кадастрового квартала 11:14:2101001,
Российская Федерация, Республика Коми, МО МР "Ижемский"**

13	7 211 341,67	5 301 578,18
14	7 211 357,70	5 301 579,04
15	7 211 363,31	5 301 579,34
1	7 211 375,61	5 301 506,37
:3У9(3)		
1	7 211 131,82	5 301 468,98
2	7 211 121,50	5 301 541,27
3	7 211 073,90	5 301 536,83
4	7 211 091,03	5 301 495,50
5	7 211 097,14	5 301 468,20
6	7 211 099,61	5 301 465,23
7	7 211 103,82	5 301 462,66
1	7 211 131,82	5 301 468,98
:3У9(4)		
1	7 211 088,01	5 301 468,04
2	7 211 089,57	5 301 482,87
3	7 211 085,80	5 301 496,96
4	7 211 068,97	5 301 535,59
5	7 211 063,53	5 301 534,05
6	7 211 065,42	5 301 529,02
7	7 211 063,87	5 301 485,05
8	7 211 013,65	5 301 487,77
9	7 210 965,67	5 301 494,96
10	7 210 963,47	5 301 495,29
11	7 210 913,36	5 301 502,90
12	7 210 914,78	5 301 539,54
13	7 210 915,34	5 301 559,65
14	7 210 902,18	5 301 546,73
15	7 210 908,51	5 301 525,19
16	7 210 904,63	5 301 502,66
17	7 210 918,77	5 301 490,82
18	7 210 930,48	5 301 487,62
19	7 211 018,18	5 301 482,01
20	7 211 038,08	5 301 476,13
1	7 211 088,01	5 301 468,04
21	7 211 086,70	5 301 474,81
22	7 211 086,06	5 301 490,91
23	7 211 073,83	5 301 490,77
24	7 211 074,06	5 301 474,70
21	7 211 086,70	5 301 474,81
25	7 211 052,85	5 301 477,17
26	7 211 045,81	5 301 478,79
27	7 211 047,50	5 301 485,60
28	7 211 054,36	5 301 484,07
25	7 211 052,85	5 301 477,17
:3У9(5)		
1	7 210 895,47	5 301 444,81
2	7 210 899,96	5 301 446,03
3	7 210 910,61	5 301 451,84
4	7 210 916,23	5 301 459,45
5	7 210 916,80	5 301 469,03
6	7 210 912,42	5 301 468,59
7	7 210 913,50	5 301 456,53
8	7 210 898,48	5 301 455,20

**Проект межевания территории кадастрового квартала 11:14:2101001,
Российская Федерация, Республика Коми, МО МР "Ижемский"**

9	7 210 897,41	5 301 467,08
10	7 210 894,68	5 301 466,81
1	7 210 895,47	5 301 444,81
:3У9(6)		
1	7 210 898,91	5 301 504,43
2	7 210 902,94	5 301 525,17
3	7 210 896,58	5 301 544,62
4	7 210 894,97	5 301 546,44
5	7 210 894,97	5 301 502,75
1	7 210 898,91	5 301 504,43


Проект межевания территории кадастрового квартала 11:14:2101001,
Российская Федерация, Республика Коми, МО МР "Ижемский"





Масштаб 1:3 500


Проект межевания территории кадастрового квартала 11:14:2101001, Российская Федерация, Республика Коми, МО МР "Ижемский"


Условные обозначения:


 - Водоохранная зона, прибрежная защитная полоса реки Ижма

 - Сохраняемые земельные участки

 - Уточняемые земельные участки

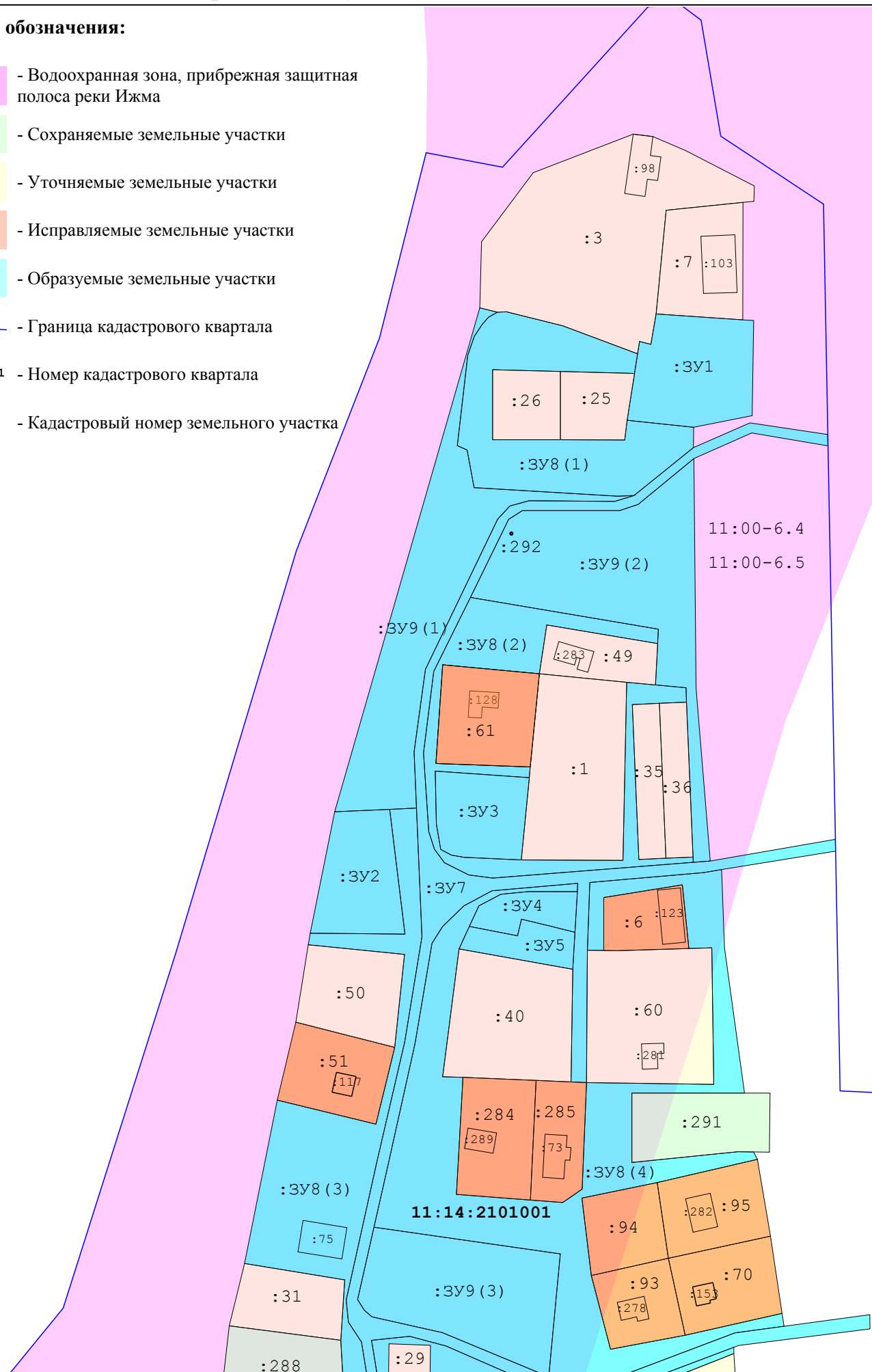
 - Исправляемые земельные участки

 - Образующие земельные участки

 - Граница кадастрового квартала

11:14:2101001 - Номер кадастрового квартала

:127 - Кадастровый номер земельного участка



Проект межевания территории кадастрового квартала 11:14:2101001, Российская Федерация, Республика Коми, МО МР "Ижемский"

Условные обозначения:

- Водоохранная зона, прибрежная защитная полоса реки Ижма
- Охранная зона инженерных коммуникаций
- Сохраняемые земельные участки
- Уточняемые земельные участки
- Исправляемые земельные участки
- Образующие земельные участки
- Граница кадастрового квартала
- 11:14:2101001 - Номер кадастрового квартала
- :127 - Кадастровый номер земельного участка

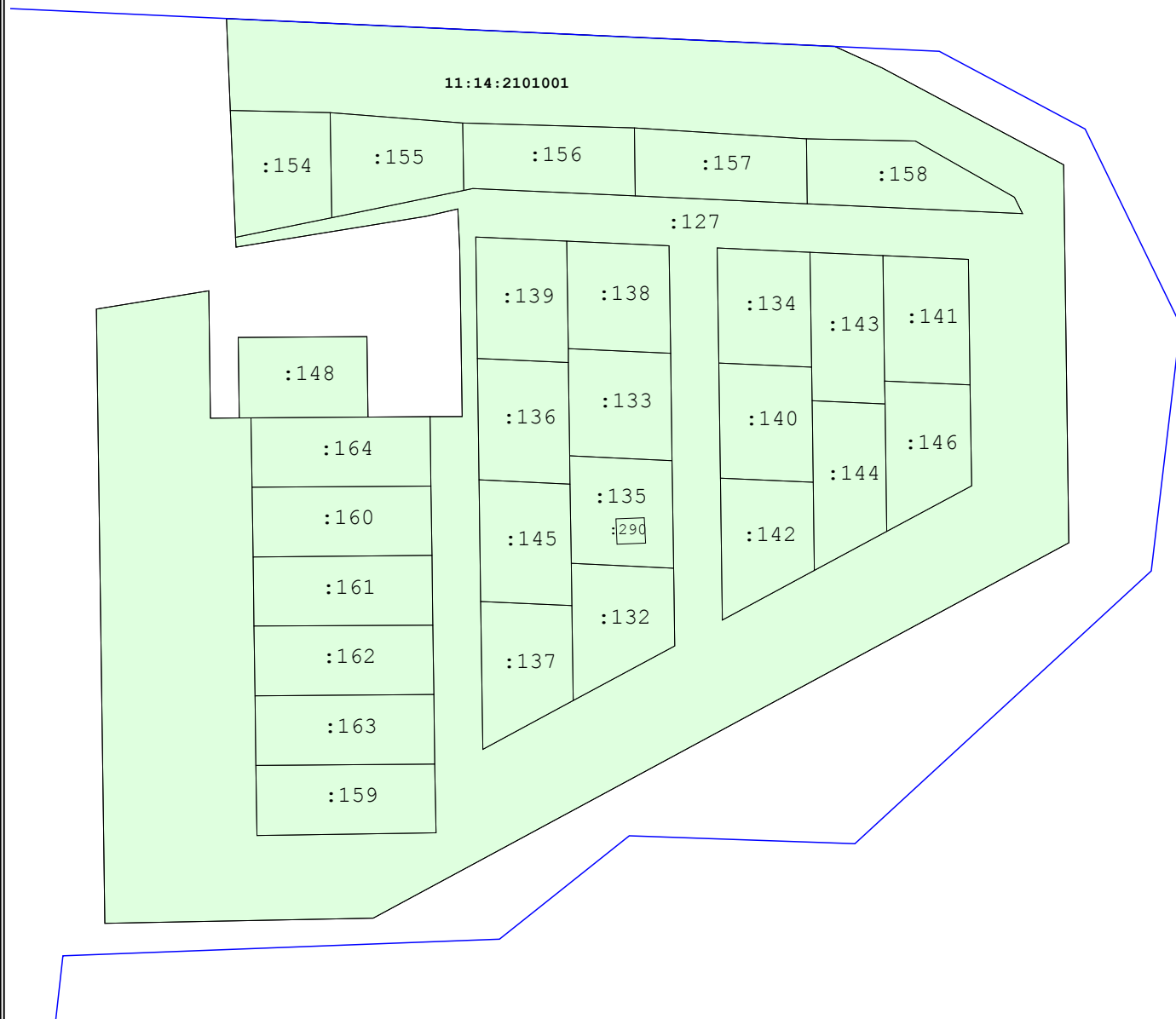
11:00-6.4

11:00-6.5

11:14:2101001


Масштаб 1:2 000

**Проект межевания территории кадастрового квартала 11:14:2101001,
Российская Федерация, Республика Коми, МО МР "Ижемский"**



Масштаб 1:2 000

Условные обозначения:



- Сохраняемые земельные участки



- Граница кадастрового квартала

11:14:2101001 - Номер кадастрового квартала

:127

- Кадастровый номер земельного участка