

## ИЗВЕЩЕНИЕ № 242

Администрация муниципального района «Ижемский» информирует о возможном предоставлении земельных участков из земель населенного пункта для ведения личного подсобного хозяйства:

площадью 2500 кв.м., кадастровый квартал 11:14:0301001:  
местоположение: Республика Коми, Ижемский район, д. Картаель,  
севернее дома № 129 по ул. Лесная;


Заявления о намерении участвовать в аукционе принимаются при личном обращении с паспортом (или по доверенности) в рабочие дни с понедельника по четверг с 08:30 до 13:00, в пятницу с 09:00 до 13:00 часов в течении 30 дней со дня обнародования данного извещения по адресу: п. Том, ул. Речная, д. 90, и с. Ижма, ул. Советская, д.45, каб. 17.

Также по данному адресу можно ознакомиться со схемой расположения земельных участков.

10.02.2023 г.

Дата окончания приема заявлений – 11.03.2023 г.

Глава муниципального района -  
руководитель администрации



И.В. Норкин

Утверждено  
постановлением администрации муниципального района «Ижемский»  
от

**Схема расположения земельного участка**  
находящегося по адресу: Республика Коми, Ижемский район, д. Картаёль, севернее от дома № 129 по ул. Лесная.

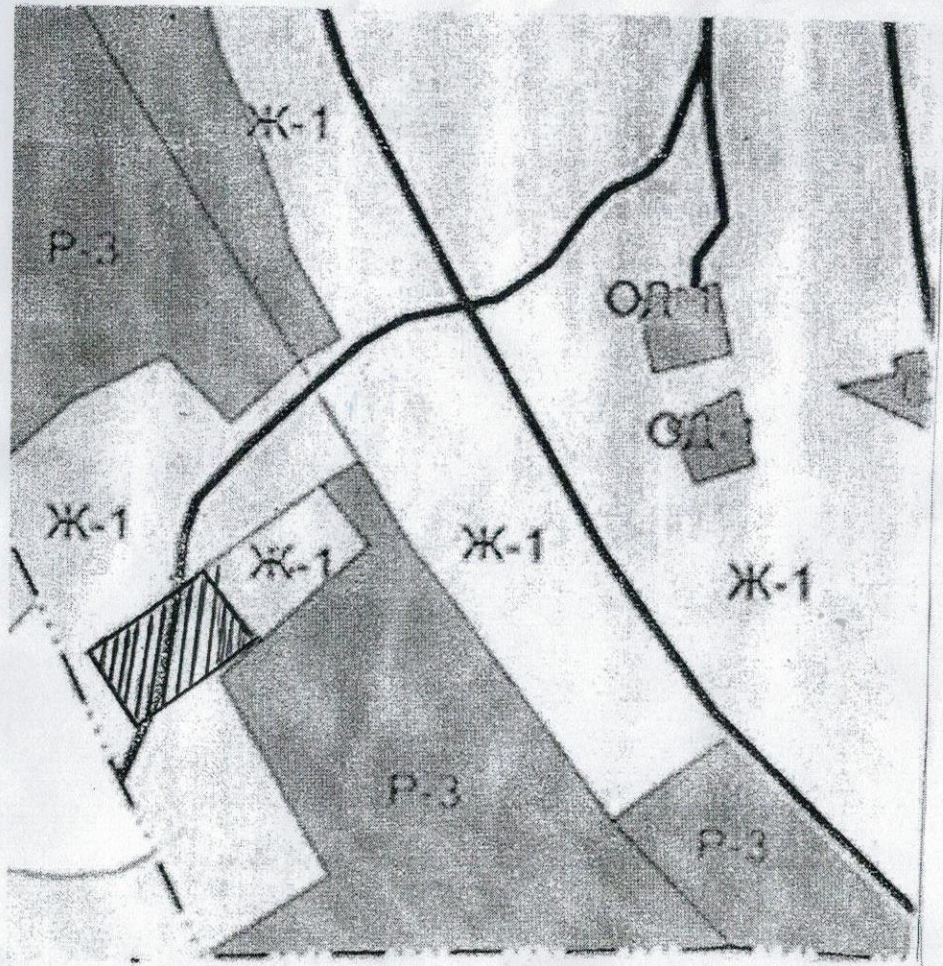
Кадастровый квартал – 11:14:0301001:

Общая площадь земельного участка – 2500 кв. м.

Категория земель – из земель сельскохозяйственного назначения.

Вид разрешенного использования – для индивидуального жилищного строительства.

Территориальная зона – Ж-1 – зона застройки индивидуальных жилых домов.



Масштаб: 1:5000


Описание смежеств:

от 1 до 1 – земли населенных пунктов

Описание границ:

от 1 до 1 – межа

номер	длина
1-2	40
2-3	62,5
3-4	40
4-1	62,5



Масштаб: 1:1000