
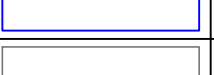




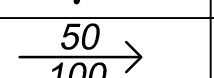
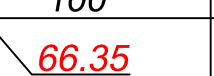
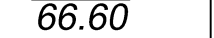






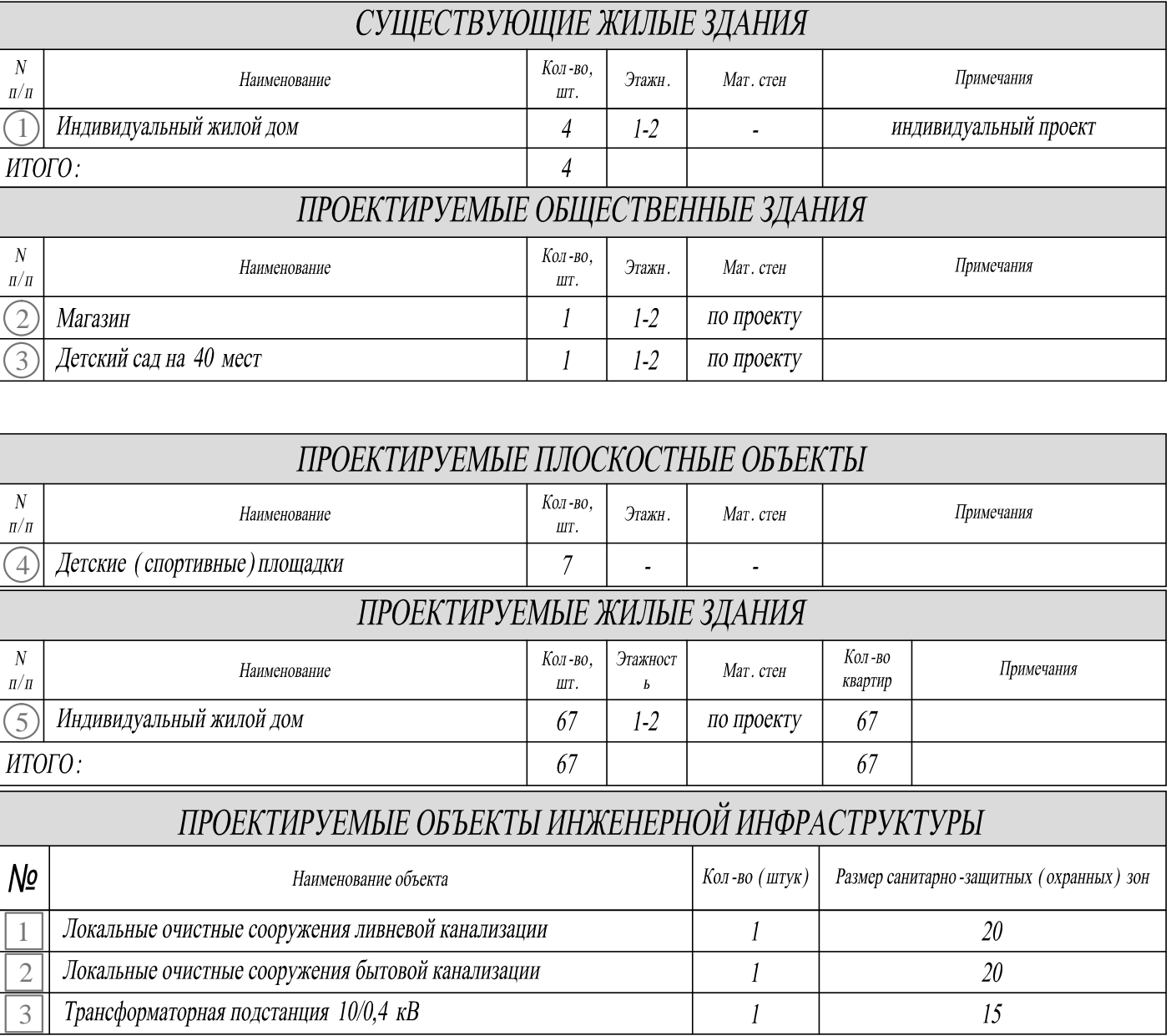





Схема вертикальной планировки территории, инженерной подготовки и инженерной защиты территории

УСЛОВНЫЕ ОБОЗНАЧЕНИЯ:	
ГРАНИЦЫ	
	Граница территории проекта планировки
	Земельные участки, стоящие на кадастровом учете
	Проектируемые земельные участки
	Проектируемые красные линии
	Номера кварталов
	Проектируемые парковки
	Проектируемые площадки для сбора ТБО
	Точка перелома рельефа
	Уклон в промилле / промер в метрах
	Проектная (красная) отметка / существующая (черная) отметка

СУЩЕСТВУЮЩАЯ ИНЖЕНЕРНАЯ ИНФРАСТРУКТУРА	
	ЛЭП 10 кВ
	КТП 10/0,4 кВ
	Кабель связи
ЗОНЫ С ОСОБЫМИ УСЛОВИЯМИ ИСПОЛЬЗОВАНИЯ ТЕРРИТОРИИ	
	Охранные зоны инженерных сетей
	Санитарно - защитная зона



						Проект планировки территории в д. Гам Ижемского муниципального района Республики Карелия			
Изм.	Кол.	Лист	Н.док.	Подпись	Дата				
Директор	Батин В.А.					Проект планировки территории	Стадия	Лист	Масштаб
ГАП	Святков Я.С.						ПП	5	1:2000
Архитектор	Шибасова А.А.						Схема вертикальной планировки территории, инженерной подготовки и инженерной защиты территории	ООО "КомплексПроект" г. Вологда, Пречетская наб. 72, тел. (8172)/5-82-53	